

ELABORATO INTEGRATIVO e SOSTITUTIVO
DELLA ZONA A VERDE PUBBLICA
SOVRAPPOSIZIONE AREE SIC Z.P.S. e TAV. 2.2.
ZONIZZAZIONE DI PROGETTO
TAV. n° INT 3.1.1b NOVEMBRE 2006

SCALA 1:2.000

IL PROGETTISTA
Arch. Cesare Bigarelli

IL SINDACO
Prof. Claudio Mazzalupi

IL SEGRETARIO COMUNALE
Dott.ssa Alessandra Scandolari

LEGENDA

- confine regionale
- confine provinciale
- confine comunale

SITI DI IMPORTANZA COMUNITARIA e ZONE DI PROTEZIONE SPECIALE
DIRETTIVA COMUNITARIA N° 609/87
DPR n° 1706 del 30.06.1997
DPR n° 1706 del 30.06.1997
DIRETTIVE PROVINCIALI - 1998 n° 1/191 del 01.08.2000
SIC 43 - PIANA DI PIORACO

perimetro aree SIZZPS

HABITATI DI INTERESSE COMUNITARIO

3. HABITATI DI ACQUA DOLCE

32. Acque correnti
3260 - Fiumi delle pianure e montani con vegetazione del Ranunculus flabris e Callitriche Balthaschii

3270 - Fiumi con argini inelastici con vegetazione del Chenopodium rubri p.p. e Bidensin p.p.

6. FORMAZIONI ERBOSE NATURALI E SEMINATURALI

64. Praterie umide seminatrali con piante erbacee alle
6430 - Bordure planiziali, montane e alpine di mesgajole (grufle)

9. FORESTE

91. Foreste dell'Europa temperata
91E0 - Foreste alluvionali di Alnus glutinosa e Fraxinus excelsior (Alno-Pedion, Alionc incanae, Salicetna alba)

92A0 - Foreste mediterranee caducifoglie
92A0 - Foreste a galleria di Salix alba e Populus alba

ZONIZZAZIONI

ZONE RESIDENZIALI

	A,B,C
DI INTERESSE STORICO-ARTISTICO	14 A
DI RISANAMENTO NUCLEI FRAZIONALI	15 A0
DI RISTRUTTURAZIONE E COMPLETAMENTO	17 BR
DI COMPLETAMENTO	18 B
DI ESPANSIONE	19 C
TURISTICO RICETTIVE	20 RT

ZONE PRODUTTIVE

DI COMPLETAMENTO	22 PB
ARTIGIANALI MISTO-RESIDENZA	23 BR
ARTIGIANALI E COMMERCIALI	24 BM

ZONE RURALI

NORMALI	26 RN
DI SALVAGUARDIA PAESISTICO-AMBIENTALE	27 EA
MONTANE DI INTERESSE PAESISTICO	28 EM

ZONE PER ATTREZZATURE PUBBLICHE E DI INTERESSE GENERALE

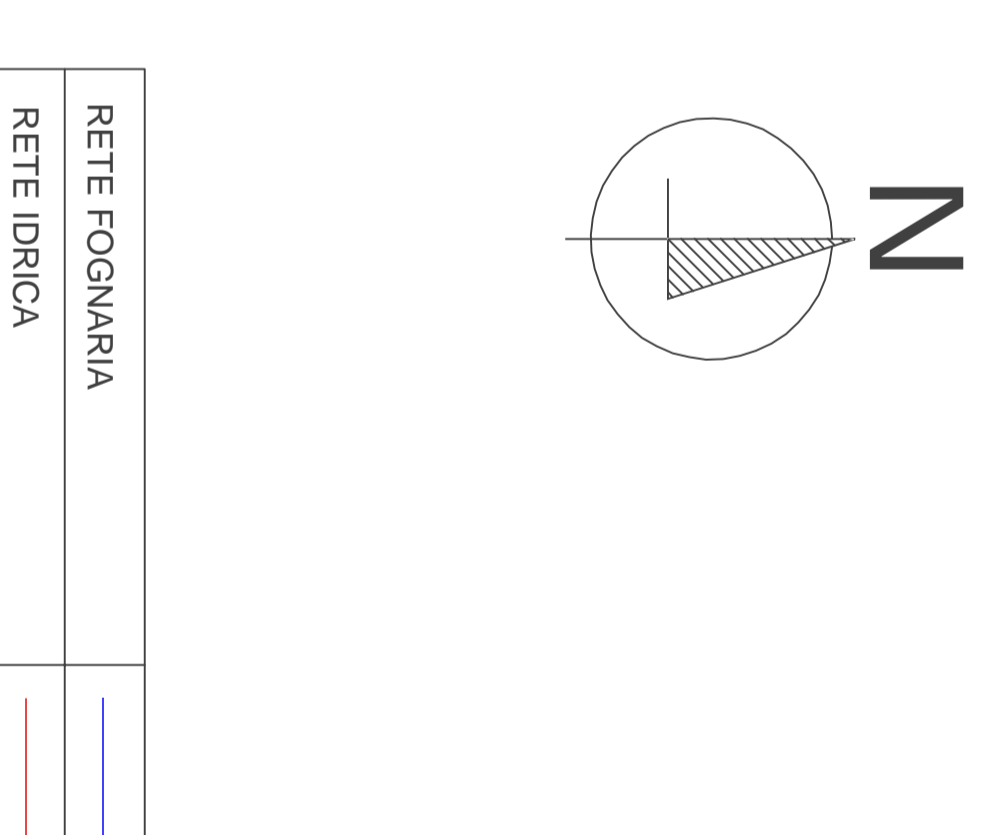
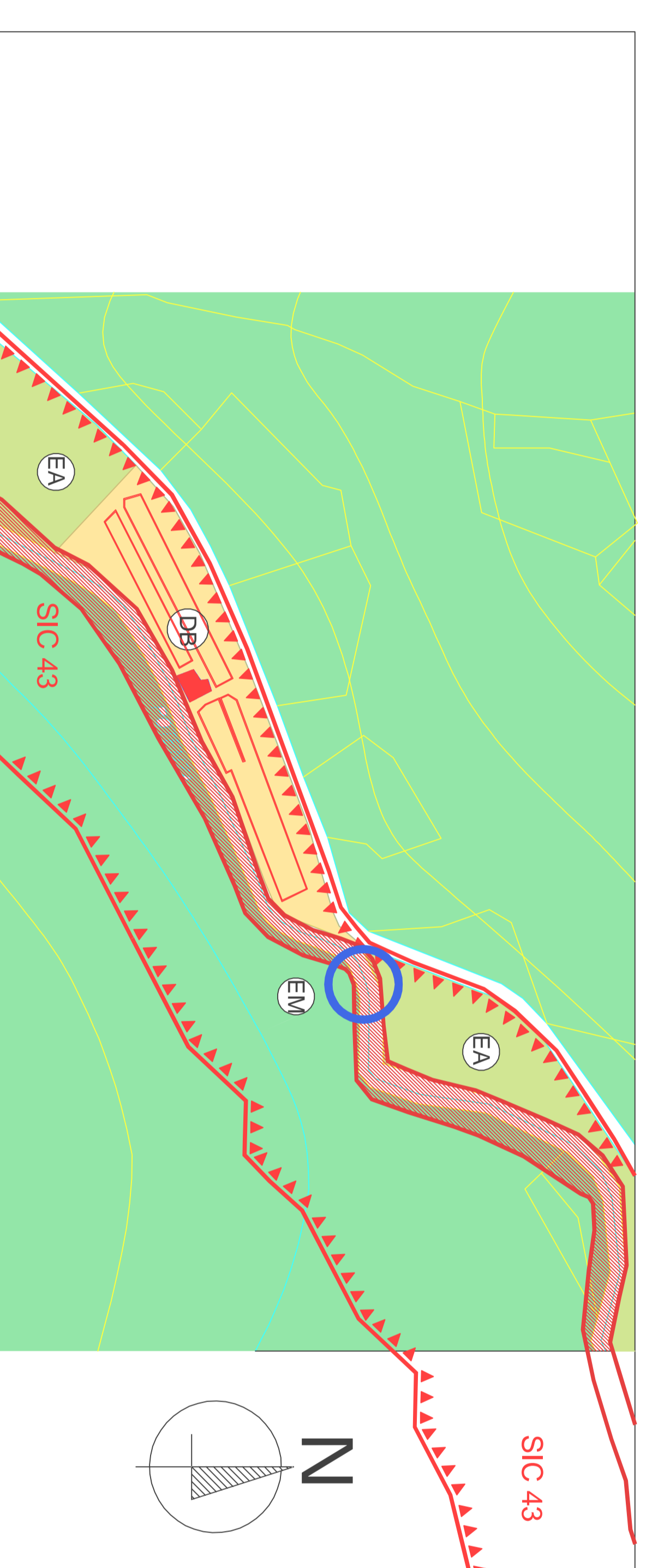
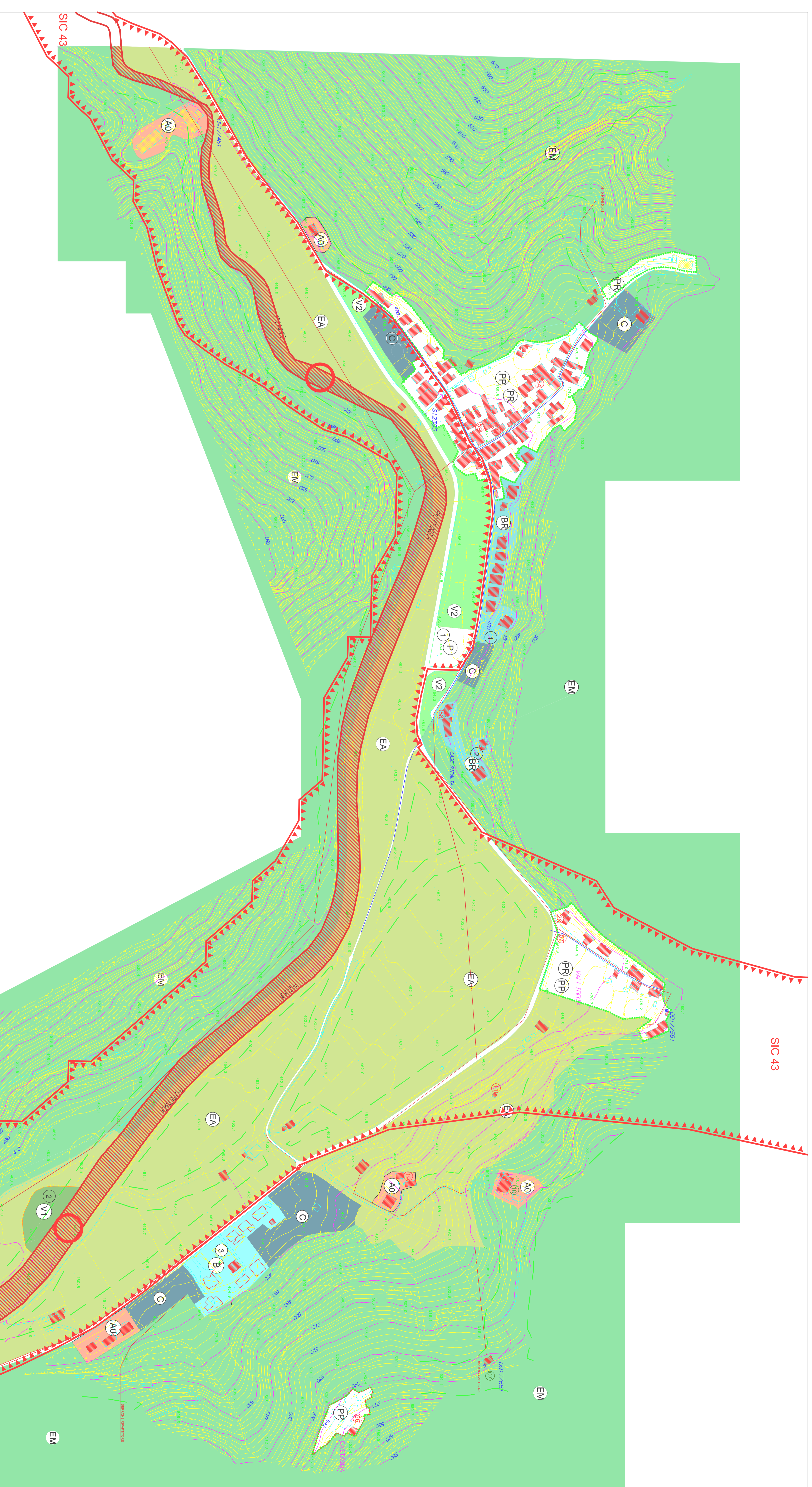
VERDE PUBBLICO	ART. N.T.A.	REF. SIMBOLOGIA
A. PARCO URBANO	33 VA	
A. GIARDINO	33 VI	
PER LO SVAGO E IL GIOCO	33 VV	
ATTREZZATO PER LO SPORT	33 VS	
ATTREZZATURE	34 FI	
ISTRUZIONE DOBBLIO	34 F1	
SOCIALI-CULTURALI	34 FC	
AMMINISTRATIVE	34 FD	
E PUBBLICI SERVIZI	34 FE	
TECNICHE DISTRIBUTIVE	34 FO	
PROTEZIONE CIVILE	34 FC	
PARCHEGGI PUBBLICI	32 P	
DOTAZIONE STAVACKIS (IN INTERENTI URBANISTICI PRESENTI)	35	

ZONE PER ATTREZZATURE DUSO E/O INTERESSE PUBBLICO

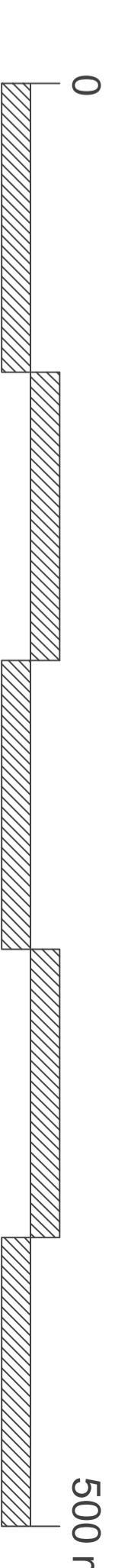
RICETTIVE	R	
	37 RI	

ZONE A VERDE PRIVATO

DI RISPETTO DELL'EDIFICATO	V	
	33Bb VI	



RETE FOGNARIA	
RETE IDRICA	



SPINDOLI - VALLIBBIA - VALCORRA - CASTAGNA

IMPIANTO DI TRITTOCOLTURA