PIANO REGOLATORE GENERALE

IN ADEGUAMENTO AL P.P.A.R.

COMUNE DI FIUMINATA

PROVINCIA DI MACERATA

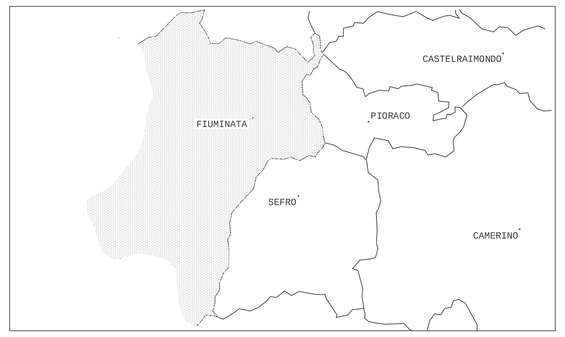

ELABORATO INTEGRATIVO e SOSTITUTIVO

nota Regione Marche - Servizio Ambiente e difesa del suolo prot. 208338 del 12/09/2006

SOVRAPPOSIZIONE AREE S.I.C./Z.P.S. e TAV. 2.2.4 - ZONIZZAZIONE DI PROGETTO

TAV. n° INT 3.1.d

SCALA 1:2.000 NOVEMBRE 2006

IL PROGETTISTA
Arch. Cesare Bigiaretti

ILSINDACO
Prof. Claudio Mazzalupi

Studio Botanico finalizzato alla Valutazione di Incidenza
Dott. Agr. Giulio Anacario
Albo Dott. Agronomi e Forestali di Macerata n° 147

IL SEGRETARIO COMUNALE
Dott.ssa Alessandra Secondari

LEGENDA

confine regionale

confine provinciale

confine comunale

SITI DI IMPORTANZA COMUNITARIA e ZONE DI PROTEZIONE SPECIALE

Direttiva 92/43/CEE - D.M. 3 Aprile 2000
DGR n. 1709 del 30.06.1997
Direttiva 79/409/CEE - DGR n. 1701 del 01.08.2000

SIC 43 - PIANA DI PIORACO

INTERNO — perimetro aree SIC/ZPS

HABITAT DI INTERESSE COMUNITARIO

3. HABITAT D'ACQUA DOLCE

32. Acque correnti

3260 - Fiumi delle pianure e montani con vegetazione del *Ranunculion fluitantis* e *Callitricho-Batrachion*

3270 - Fiumi con argini melmosi con vegetazione del *Chenopodion rubri* p.p. e *Bidention* p.p.

6. FORMAZIONI ERBOSE NATURALI E SEMINATURALI

64. Praterie umide seminaturali con piante erbacee alte

6430 - Bordure planiziali, montane e alpine di megaforbie igrofile

9. FORESTE

91. Foreste dell'Europa temperata

91E0 - Foreste alluvionali di *Alnus glutinosa* e *Fraxinus excelsior (Alno-Padion, Alnion incanae, Salciona albae)*

92. Foreste mediterranee caducifoglie

92A0 - Foreste a galleria di *Salix alba* e *Populus alba*

ZONIZZAZIONI

ZONE RESIDENZIALI

		A-B-C	
DI INTERESSE STORICO-ARTISTICO	14	A	P.P.C.S. / P.R.
DI RISANAMENTO NUCLEI FRAZIONALI	15	AO	
DI RISTRUTTURAZIONE E COMPLETAMENTO	17	BR	
DI COMPLETAMENTO	18	B	
DI ESPANSIONE	19	C	
TURISTICO RICETTIVE	20	RT	

ZONE PRODUTTIVE

		D	
DI COMPLETAMENTO	22	DB	
ARTIGIANALI MISTO-RESIDENZA	23	DR	
ARTIGIANALI E COMMERCIALI	24	DM	

ZONE RURALI

		E	
NORMALI	26	EN	
DI SALVAGUARDIA PAESISTICO-AMBIENTALE	27	EA	
MONTANE DI INTERESSE PAESISTICO	28	EM	

ZONE PER ATTREZZATURE PUBBLICHE E D'INTERESSE GENERALE

		ART. N.T.A	RIF	SIMBOLOGIA
VERDE PUBBLICO	A PARCO URBANO	33	V_1	
	A GIARDINO	33	V_2	
	PER LO SVAGO E IL GIOCO	33	V_3	
	ATTREZZATO PER LO SPORT	33	V_4	
ATTREZZATURE	ISTRUZIONE D'OBBLIGO	34	F_1	
ATTREZZATURE DI INTERESSE COMUNE	SOCIALI-CULTURALI	34	FC_1	
	AMMINISTRATIVE E PUBBLICI SERVIZI	34	FC_2	
	TECNICHE DISTRIBUTIVE	34	FC_3	
	PROTEZIONE CIVILE	34	FC_4	
PARCHEGGI PUBBLICI		32	P	
DOTAZIONE STANDARDS IN INTERVENTI URBANISTICI PREVENTIVI		35		S

ZONE PER ATTREZZATURE D'USO E/O INTERESSE PUBBLICO

		R	
RICETTIVE	37	R1	

ZONE A VERDE PRIVATO

		V	
DI RISPETTO DELL'EDIFICATO	33bis	VR	

COLMAGGIORE - CASE NOVE - MOLINACCIO

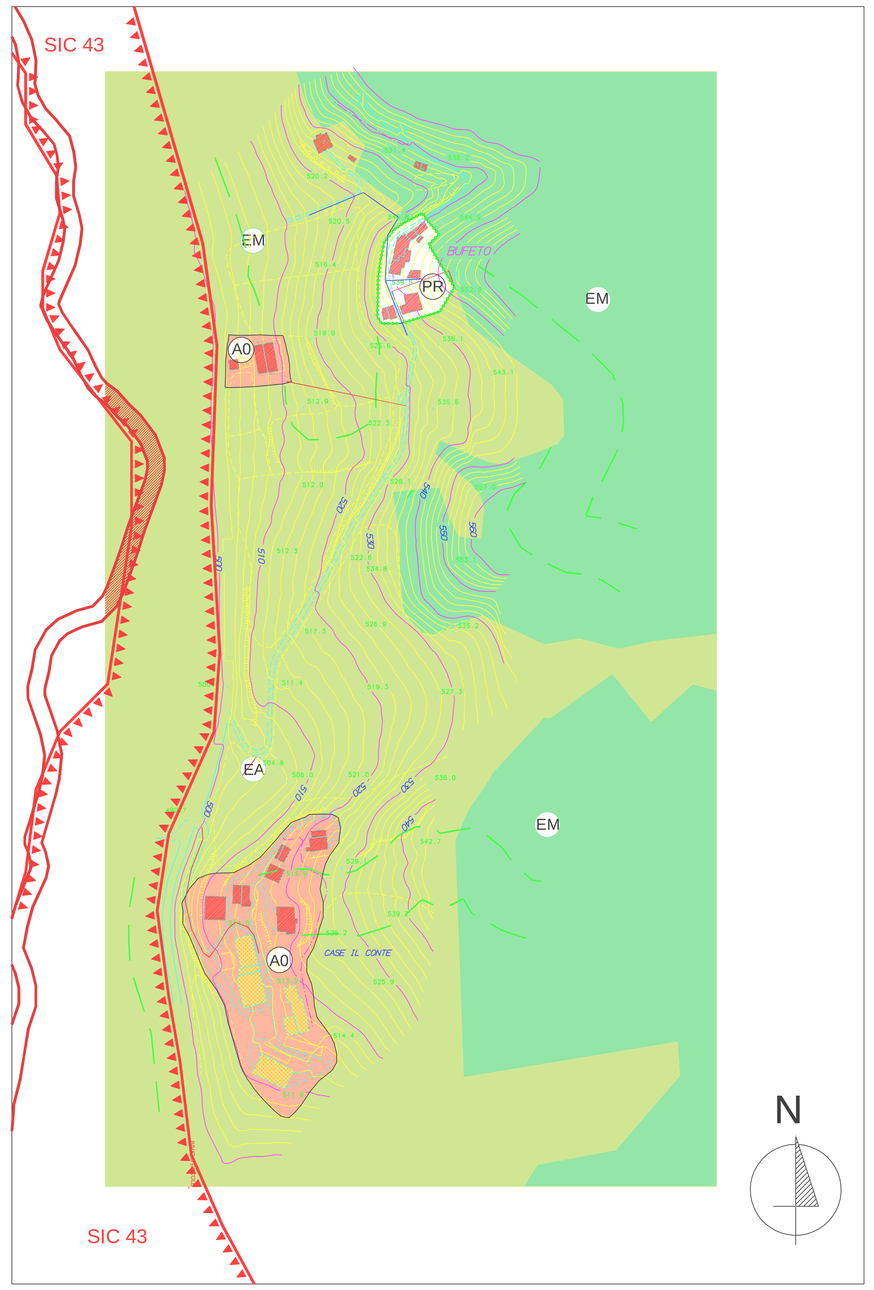

BUFETO - CASE IL CONTE

RETE FOGNARIA ESISTENTE	
RETE IDRICA ESISTENTE	

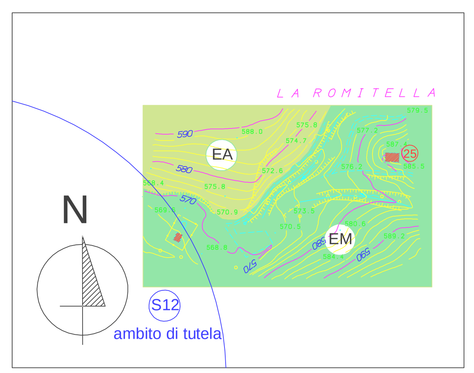

LA ROMITELLA

0 — 500 m

CAMPOTTONE