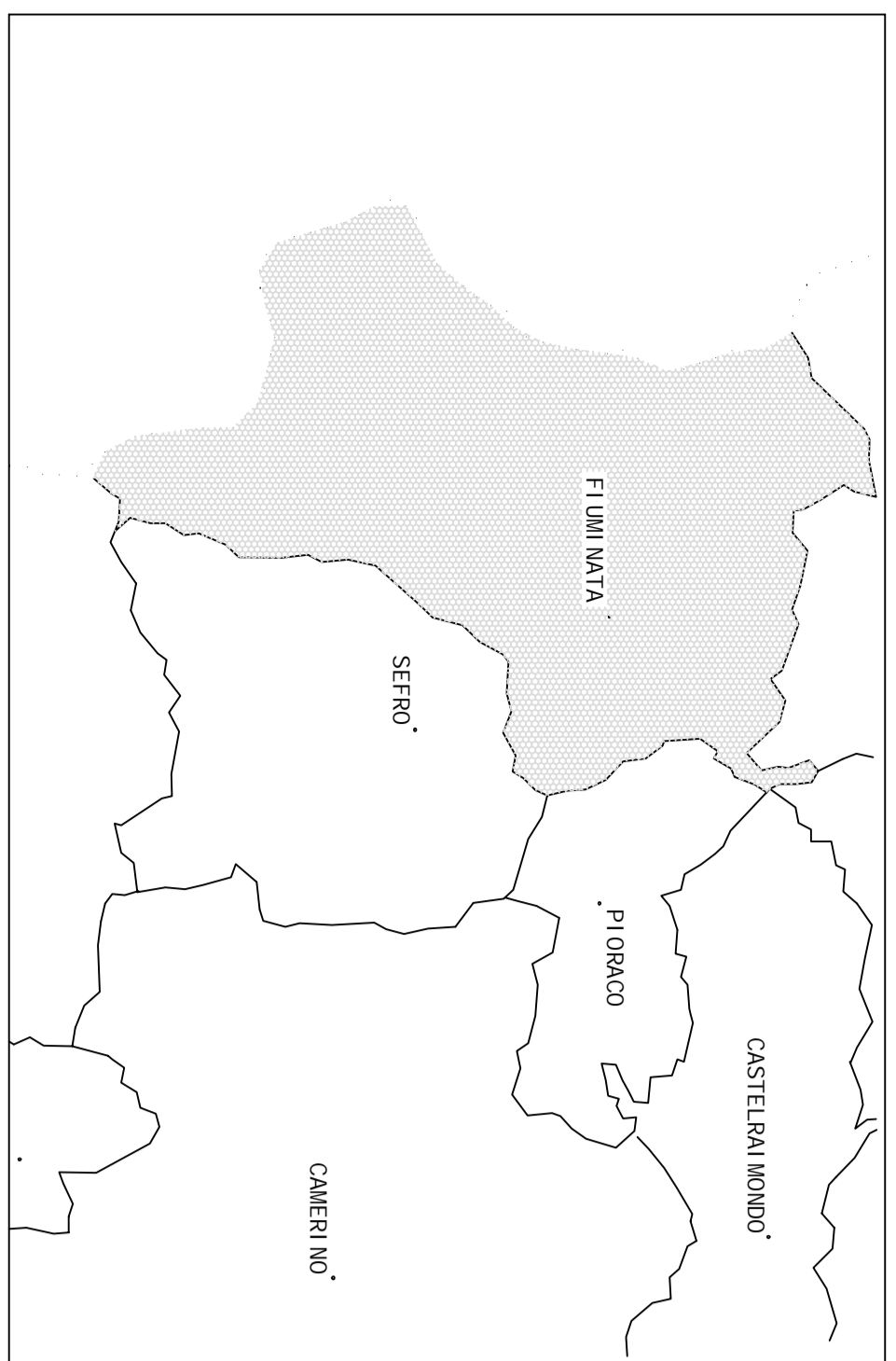


PIANO REGOLATORE GENERALE
IN ADEGUAMENTO AL P.P.A.R.
COMUNE DI FUMINATA
PROVINCIA DI MACERATA



ELABORATO INTEGRATIVO
INDELLI PER ESSERIBO DOCUMENTAZIONE TECNICA - PLANI 2
TRASPOSIZIONE ATTIVA dei VINCOLI del P.P.A.R.
P.O.C. SORIFA - SORIFA - PONTE CASALE
TAV. n° INT 6.3.5
DATA

SCALA 1:2.000

IL PROGETTISTA Arch. Cesare Bignarelli
IL SEGRETARIO COMUNALE Prof. Claudio Mazzalupi
Dott.ssa Alessandra Scordati

LEGENDA

SOTTOSISTEMI TERRITORIALI

aree B di rilevante valore - art. 20 e 23 - limite e retinatura
N.B.: l'intero territorio comunale, escluse le aree B e un'area C di qualità diffusa, identificata con il numero 60B (Senno' - Fuminata); art. 20 e 23

20 Identificativo numerico

IDENTIFICATIVO	DEDENAZIONE
19	Via di Casale Marone - Via Fumina
20	Fiume

aree V di alta percentuale visuale - art. 20 e 23

strade panoramiche - art. 43

CATEGORIE DELLA STRUTTURA GEOMORFOLOGICA

art. 28 - emergenze geologiche, geomorfologiche, idrogeologiche

aree GA di eccezionale valore - limite e retinatura
N.B.: l'intero territorio comunale, escluse le aree GA, e un'area GB di rilevante valore

50 emergenze geomorfologiche - identificativo numerico

IDENTIFICATIVO	DEDENAZIONE
50	Fiume e torrente

35B emergenze geologiche - identificativo numerico

IDENTIFICATIVO	DEDENAZIONE
35B	Sedici - Sestri (part. del. S. Sordani e Chiesa di S. Sordani)

Vincolo idrogeologico - R.D. 3267/1923
art. 29 - corsi d'acqua

ambito definitivo di tutela integrale

sorgenti captate per il consumo umano

art. 30 - cinali

ambito definitivo di tutela

art. 31 - versanti

aree con pendenza superiore al 30%
CATEGORIE DEL PATRIMONIO BOTANICO-VEGETAZIONALE
art. 33 - aree ibridiche

aree BA di eccezionale valore - limite e retinatura

50 Identificativo numerico

IDENTIFICATIVO	DEDENAZIONE
50	Monte Casale
50	Colle di Fiumone
50	Monte Senno

aree BB di rilevante valore - limite e retinatura

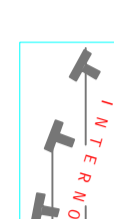
AREE FIORISTICHE PROTETTE
delimitate ai sensi della L.R. 52/74

15 Identificativo numerico

IDENTIFICATIVO	DEDENAZIONE
7	Sorgenti dell'Esola
15	Fiume di Senno
16	Monte Senno (Sestri e Chiesa di S. Sordani)

ZONE DI ALTISSIMO VALORE VEGETAZIONALE
art. 34, 35 e 36

28 Identificativo numerico



IDENTIFICATIVO	DEDENAZIONE
6	Gruppi Mont. Nuovo
7	Gruppi Mont. Rosso del Palio

AMBIENTI LUMIDI
(art. 36) - limite e retinatura

IDENTIFICATIVO	DEDENAZIONE
28	Sestri di Fiumone



AMBIENTI DELLE GOLE CALCAREE - limite e retinatura

IDENTIFICATIVO	DEDENAZIONE
23	Colle di Fiumone

CATEGORIE DEL PATRIMONIO STORICO-CULTURALE

art. 39 - centri e nuclei storici

ambito definitivo di tutela integrale

DEDENAZIONE	TITOLO	REGISTRO DI TUTELA
Madia	numero di vincolo	137 del n.
Casale	numero di vincolo	152 del n.
San Casale	numero di vincolo	205 del n.
Fiumone	numero di vincolo	205 del n.

art. 40 - edifici e manufatti storici

ambito definitivo di tutela integrale

IDENTIFICATIVO	DEDENAZIONE
7	Chiesa di Santa Maria della Senna a Poggio Sorifa
12	Castello di Poggio Sorifa - Poggio Sorifa
22	Edicola - Sorifa
49	Colle Marone - Sorifa
50	Palazzo Municipale - Sorifa
51	Palazzetto - Sorifa

AREE ESENTI

art. 60

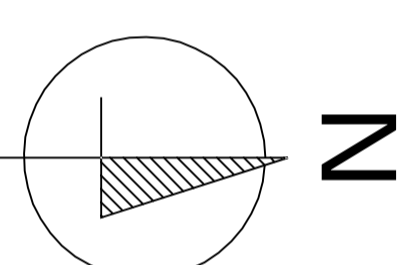
Zone Omogenee A

Zone Omogenee B

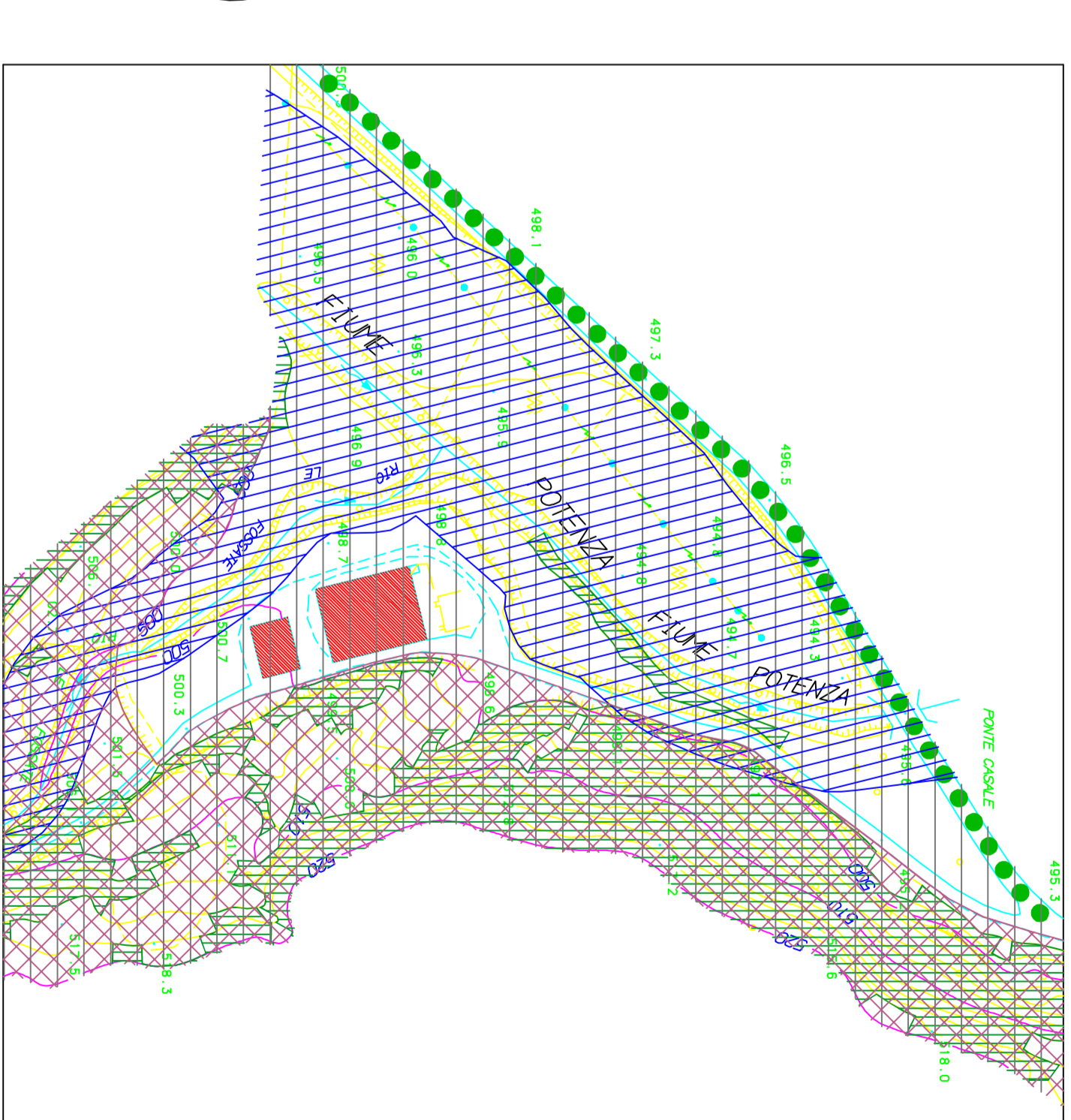
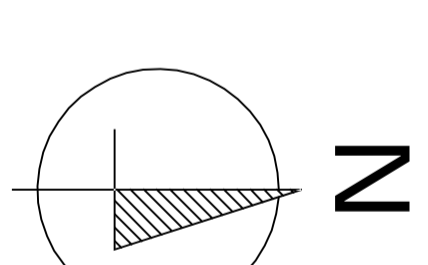
Zone Omogenee D di completamento

Zone Omogenee F di completamento

art. 60



POGGIO SORIFA - SORIFA



PONTE CASALE